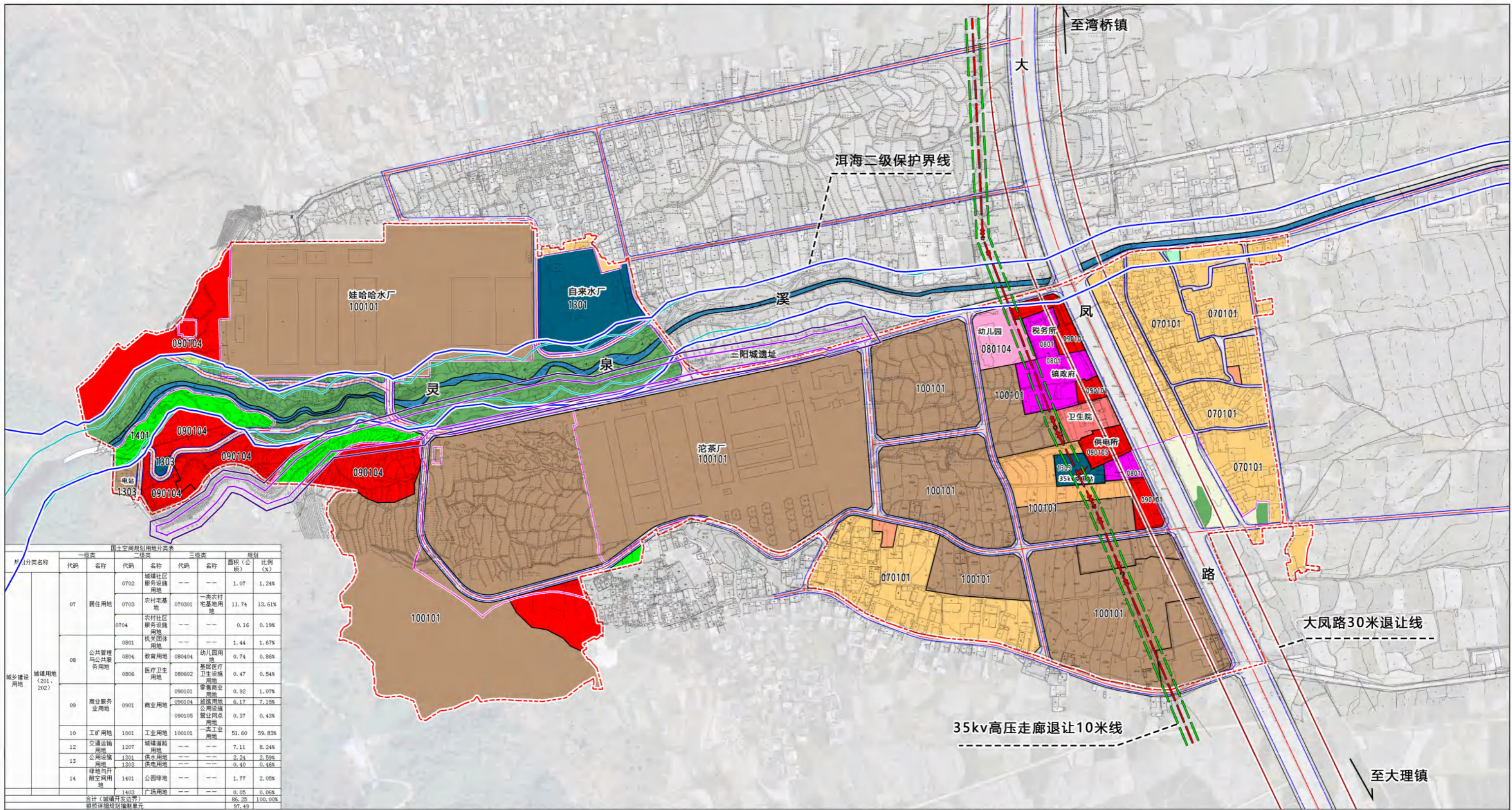


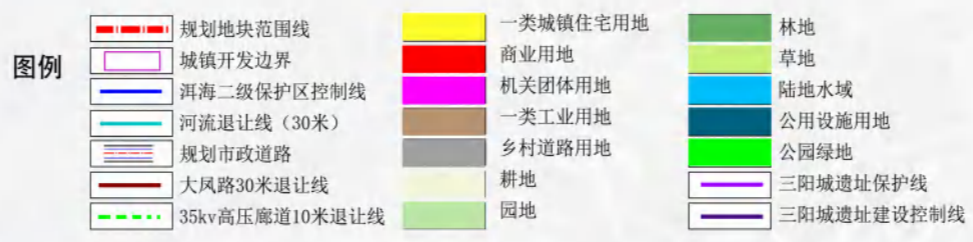
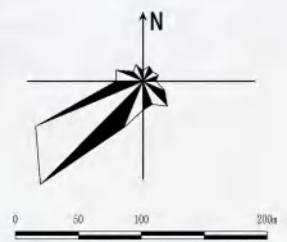
大理市银桥镇城镇编制单元详细规划

DALISHIYINQIAOZHENCHENGZHENBIANZHIDANYUANXIANGXIGUIHUA

土地利用规划图



国土空间规划用地分类表						
一级类	二级类	三级类	四级类	名称	面积(公顷)	比例(%)
城乡建设用地	07 居住用地	0702	城镇社区服务设施用地	---	1.07	1.24%
		0703	农村宅基地	070301 一类农村宅基地用地	11.74	13.61%
		0704	农村社区服务设施用地	---	0.16	0.19%
		0801	机关团体用地	---	1.44	1.67%
	08 公共管理与公共服务用地	0804	教育用地	080404 幼儿园用地	0.74	0.86%
		0806	医疗卫生用地	080602 基层医疗卫生设施用地	0.47	0.54%
		090101	零售商业用地	0.92	1.07%	
	09 商业服务业用地	0901	商业用地	090104 商业用地	6.17	7.15%
		090105	营业网点用地	0.37	0.43%	
		1001	工业用地	100101 一类工业用地	51.60	59.83%
	12	交通运输用地	1207 城镇道路用地	---	7.11	8.24%
	13 公用设施用地	1301	供水用地	---	2.24	2.59%
		1302	排水用地	---	0.40	0.46%
	14 绿地与开敞空间用地	1401	公园绿地	---	1.77	2.05%
1403		广场用地	---	0.05	0.06%	
合计(城镇开发边界)					86.25	100.00%
银桥镇编制单元					97.49	



大理州设计院有限公司